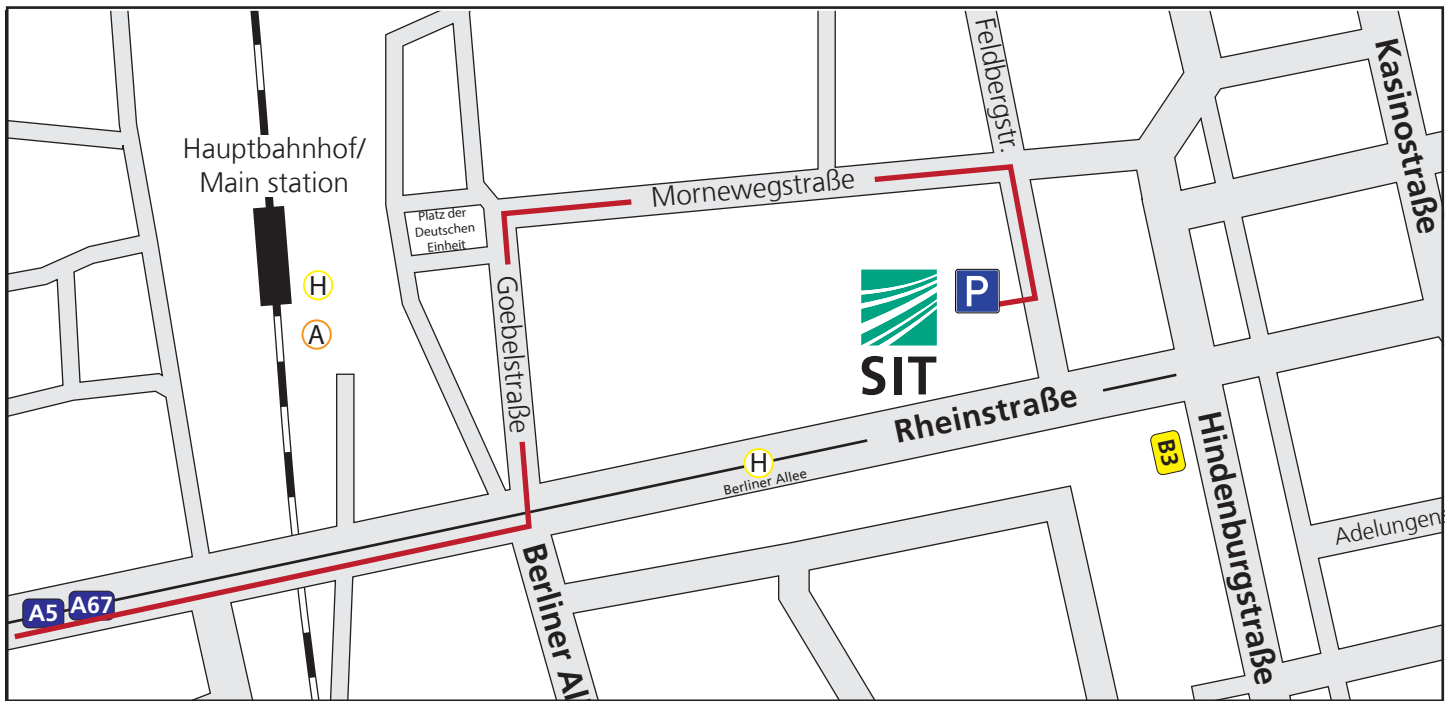


Anreise Fraunhofer SIT



Per Auto (GPS: Feldbergstraße 10, 64295 Darmstadt)

Autobahnkreuz Darmstadt (A5/A67), Ausfahrt Darmstadt Innenstadt. Der Straße geradeaus Richtung Innenstadt folgen. Der Rheinstraße folgen und in die Goebelstraße links einbiegen. Der Goebelstraße folgen, die nächste Möglichkeit rechts in die Mornewegstraße einbiegen und bei der Feldbergstraße wieder rechts abbiegen. Die Einfahrt zu den Institutsparkplätzen ist rechts hinter der Peter-Behrens-Schule.



Vom Hauptbahnhof

 Von Darmstadt Hauptbahnhof ca. 10 Min. die Rheinstraße in Richtung Stadtmitte entlang gehen.

Vom Flughafen Frankfurt/Main (FRA)



Pendelbus „AirLiner“ zu Darmstadt Hauptbahnhof, danach gilt die Beschreibung ab Hauptbahnhof.

Weitere Infos: <https://www.heagmobibus.de/de/airliner>

-  • Bus AirLiner (Terminal 1, Linienbushaltestelle 14; Terminal 2 Ankunftsbereiche D+E)
-  • Taxi (Terminal 1, 2)

Die Anfahrt mit dem Zug empfehlen wir aufgrund des Umstiegs am Hauptbahnhof Frankfurt/Main nicht.

Legende

-  Haltestelle Bus und Tram des öffentlichen Nahverkehrs
-  Haltestelle des AirLiner Pendelbusses zum Flughafen Frankfurt/Main (FRA)

Parkmöglichkeiten und Eingang am Fraunhofer SIT

Der Eingang befindet sich für alle Besucher parallel zur Rheinstraße in der Mitte der zwei Gebäude.

